

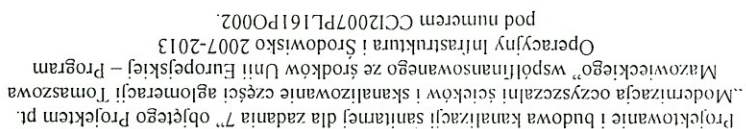


	<p>Projektowanie i budowa kanalizacji sanitarnej dla zadania 7" objętego Projektem pt. "Modernizacja oczyszczalni ścieków i skanalizowanie części aglomeracji Tomaszowa Mazowieckiego" współfinansowanego ze środków Unii Europejskiej – Program Operacyjny Infrastruktura i Środowisko 2007-2013  pod numerem CC12007PL161PO002.</p>	 
ETAP II PROJEKT BUDOWLANY		

LÓDZKI URZĄD WOJEWÓDZKI W ŁÓDZI  
WYDZIAŁ INFRASTRUKTURY  
GŁÓWNY BIURO ADMINISTRACJI  
ul. Piotrkowska 104  
101-404 Łódź  
tel.: 42 664 16 49  
fax: 42 664 16 49  
e-mail: biuro@ludzi.lodz.pl

# B. DOKUMENTACJA FORMALNO-PRAWNA






1. Warunki techniczne włączenia i wykonania kanalizacji sanitarnej wydane przez Zakład Gospodarki Wodno-Kanalizacyjnej w Tomaszowie Mazowieckim ul. Kępy 19, 97-200 Tomaszów Mazowiecki nr TE/719/1932/2012 z dnia 14.06.2012
2. Warunki techniczne włączenia i wykonania kanalizacji sanitarnej wydane przez Zakład Gospodarki Wodno-Kanalizacyjnej w Tomaszowie Mazowieckim ul. Kępy 19, 97-200 Tomaszów Mazowiecki nr 117/2009 z dnia 14.08.2009 (dla firmy Mott MacDonald Sp. z o.o.)

5. Uzgodnienie trasy projektowanych kanałów sanitarnych w drogach gminnych wydane przez Prezydenta Miasta Tomaszów Mazowiecki sygn. WIM.7230.1.58.2012 z dnia 28.06.2012 oraz zmianę do w/w decyzji sygn. WIM.7230.1.58.2012 z dnia 24.12.2012
6. Uzgodnienie Zarządu Dróg Powiatowych w Tomaszowie Mazowieckim sygn. ZDP.4321.157.0.0.2012 z dnia 12.12.2012

8. Uzgodnienie Powiatowego Zespołu Uzgadniania Dokumentacji Projektowej w Tomaszowie Mazowieckim nr 37/2013 z dnia 31.01.2013r.
9. Uzgodnienie Powiatowego Zespołu Uzgadniania Dokumentacji Projektowej w Tomaszowie Mazowieckim nr 238/2013 z dnia 13.05.2013r.
10. Decyzja o pozwoleniu wodnoprawnym nr ZRO.6341.10.2013 z dnia 18.03.2013 wydana przez Starostę Tomaszowa Mazowieckiego

- I l. Pismo Starosty Powiatowego w Tomaszowie Mazowieckim z dn. 24.06.2013r. – uzgodnienie odcinków wychodzących.

	<p>Projektowanie i budowa kanalizacji sanitarnej dla zadania 7" objętego Projektem pt. „Modernizacja oczyszczalni ścieków i skanalizowanie części aglomeracji Tomaszowa Mazowieckiego” współfinansowanego ze środków Unii Europejskiej – Program Operacyjny Infrastruktura i Środowisko 2007-2013          pod numerem CC12007PL161P0002.</p>	<p>ETAP II          PROJEKT          BUDOWLANY</p>
---	---	--

044 - 724 22 92  
044 - 724 50 20, 724 41 32  
044 - 724 63 39

Tomaszów Mazowiecki 14.06.2012r.

L.dz. TB 419 / 14932 / 2012

Firma Inżynierska  
ALL - PRO Sp. z o.o.  
ul. Komorowicka 72  
43-300 Bielsko-Biała

Dotyczy: projektu „Modernizacja oczyszczalni ścieków i skanalizowanie części aglomeracji Tomaszów Mazowiecki” – Kontrakt III Zadanie 7.

Zakład Gospodarki Wodno-Kanalizacyjnej w Tomaszowie Maz. Sp. z o.o. w odpowiedzi na pismo z dnia 21.05.2012r. podaje warunki techniczne włączenia i wykonania kanalizacji sanitarniej w zakresie Waszego opracowania :

1. Włączenie projektowanych kanałów zaprojektować do istniejącego kanału sanitarnego w ul. Białobrzeskiej D=0,30m w rejonie przepompowni ścieków i D=0,25m w rejonie posesji nr 94 poprzez studnie rewizyjne.  
2. Szczegółowe rozwiązania materiałowe i techniczne zrealizować zgodnie ze specyfikacją zawartą w Programie Funkcjonalno Użytkowym dla Kontraktu III Zadanie 7.

Za zgodność z oryginałem  
mgr inż. KATARZYNA GUMOLA

Uprawnienia budowlane do projektowania i kierowania robotami budowlanymi bez ograniczeń w specjalności instalacyjnej w zakresie sieci, instalacji i urządzeń cieplnych, wentylacyjnych, gazowych, wodociagowych i kanalizacyjnych  
nr ewid. SLK/0392/PV/05/04

ZASTĘPCA PREZESA  
Z-ca Dyrektora Naczelnego  
Ryszard Grudziński

KIEZES ZARZĄD  
Dyrektor Naczelny  
mgr Andrzej Baranowski



Lokald Gospodarki Wodno-Kanalizacyjnej,  
w Tomaszowie Maz., Spółka z o.o.  
87-200 Tomaszów Maz., ul. Kępa 18  
tel./fax (0...44) 724-22-92  
NIP 773-21-173 REGON: 680781733  
KRS 0000125241 Sąd Rejonowy dla Łodzi, Sąd Rejonowa  
XX Wydział Kraj. Rejestralny, 47-466,000 zł  
Kapitał: PKO S.A. i O.Tomaszów Maz.  
88 1200 31 591 27 96 02 14 / 09

L.dz.IW/E/18814

Tomaszów Mazowiecki 2009-08-14

Mott Mac Donald Sp. z o.o.  
Oddział w Polsce  
ul. Wallcow 11  
00-851 Warszawa

Wzrostki techniczne Nr 117/2009

W odpowiedzi na pismo z dnia 07.08.2009 roku Zakład Gospodarki Wodno - Kanalizacyjnej w Tomaszowie Mazowieckim Sp. z o.o. podaje warunki techniczne na wykonanie kanalizacji sanitarnej wraz z przyłączami do granic działki dla zadania inwestycyjnego oznaczonego PJO R3-R2 dla niżej wymienionych ulic zlokalizowanych w Tomaszowie Mazowieckim:

Tomaszowie Mazowieckim;  
Białobrzęska, Kolejowa, Ślusarska, Opoczynska, Wilcza, Wąwalska, Wilosa, Cisowa, Peryferjna, Hojnowskiego, Działabawowskiego, Katużńskiego, Odległa, Gminna, Michałowska, Myśliwska, Hubala, Torowa, Kowalska, Okopowa, Łozińskiego, Wilosa, Piłszczyńskiego, Stolarskiego, wzdłuż toru (Radomska-Wąsalska), prof. Hubala - Wilcza, prof. ul. Wilcza - Opoczynska.

1. Włączenie do miejskiej sieci kanalizacji sanitarniej zaprojektować do istniejących kanałów sanitarnych znajdujących się w pobliżu projektowanej sieci kanalizacji sanitarniej w Tomaszowie Mazowieckim dla danego zadania.
2. Preferowane rozwiązania materiałowe:

- Sięć kanalizacyjną zaprojektować z rur :  
kamionkowych nowej generacji (łączone na uszczelkę gumową) zgodnie z normą PN-EN 295, rury powinny posiadać Aprobatę Techniczną Badawczego Drogi i Mostów dopuszczające je do stosowania w ciągach komunikacyjnych.  
Wodoszczelność połączeń powyżej 0,6 bar., odporność rur na pęknięcie kanału min 120 bar, współczynnik sprężystości rur 50 kN/mm<sup>2</sup>, wytrzymałość na ściskanie: +/- 150 N/mm<sup>2</sup>, wytrzymałość na rozciąganie: 10-20 N/mm<sup>2</sup>, twardość materiału 7 w skali Mohsa, wytrzymałość na ścięcie 0,2 mm, kwasoodporność rur łącznie z uszczelkami w zakresie pH 2-12, rury kleichowe glazurowane wewnętrznie.  
rurociągi tłoczne kanalizacji sanitarnej ciosnieniovej należy wykonać z rur PE 100 PN10 SDR17, medium: ścieki sanitarne  
Zgodność z oryginalnym

Za zgodność z oryginałem  
mgr inż. KATARZYNA GUMOLIA

Uprawnienia budowlane do projektowania i kierowania  
robotami budowlanymi bez ograniczeń w specjalności  
inżynierskiej w zakresie sieci, instalacji i urządzeń ciepłoty-  
płotowych, wodno-kanalizacyjnych, wentylacyjnych i oszczędzających energię nr ewid. SLK/0392/PW/05/04



- Studnie rozprężne wykonał w miejscach wiązania rurociągu ciśnieniowego do kanału grawitacyjnego. Po wprowadzeniu rurociągu do studni należy zamontować deflektor. Wymagania jakościowe dotyczące studni rozprężnych jak dla studni rewizyjnych.

- Pomownie ścieków - Wytyczne dotyczące budowy przepompowni ścieków. Przy projektowaniu i wykonywaniu pompowni należy stosować się do poniższych wymagań:

- wentylację wyposażoną w urządzenie do pomiaru
- rozdrambarkę do części stałych,
- przepompownie należy zlokalizować na wydzielonych działkach; należy przewidzieć
- ogrodenie działek na cokołe.

- w przypadku braku możliwości budowy drugiej linii energetycznej, montaż stacjonarnego agregatu prądotwórczego w układzie Samoczylnego Zasilania Rezerwy.

\_\_\_\_\_



- do Dyspozytorów ZGWK Sp. z o.o. należy przewidzieć teletransmisję sygnałów przepompowni z układów zasilania, sterowania, AKPIA.

Zastosowane materiały muszą posiadać wymagane atesty, aprobaty techniczne oraz odpowiadać Polskim Normom.

3. Warunki dodatkowe :

- Włączenie do miejskiej sieci kanalizacji sanitarnej należy wykonać poprzez studnie rewizyjne, studnie rewizyjne powinny spełniać wymagania dla zastosowanej technologii wykonania sieci kanalizacyjnej,
- Przyłącze kanalizacji sanitarnej należy włączyć do projektowanego kanału poprzez studnie rewizyjne lub trójnik,
- Przyłącza kanalizacji sanitarnej należy wykonać z takiego samego materiału, jak w przypadku kanału głównego,
- Pokrywy włazów proponujemy wykonać z umieszczonym logo miasta Tomaszowa Mazowieckiego,
- Do protokołów odbioru wykonania kanalizacji sanitarnej bezwzględnie należy przedłożyć protokół z przeprowadzonej inspekcji kamerą nowo wybudowanego odcinka.

PREZES ZARZĄDU

Dyrektor Naczelny

mgr Andrzej Barański

ZASTĘPCA PREZESA

2-go Dyrektora Naczelnego

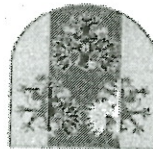
mgr Andrzej Barański

Za zgodność z oryginałem

mgr inż. KATARZYNA GUMOLA

Uprawniona budowlana do projektowania i kierowania robotami budowlanymi bez ograniczeń w specjalności instalacyjnej w zakresie sieci, instalacji i urządzeń cieplnych, wentylacyjnych, gazowych, wodociagowych i kanalizacyjnych  
nr ewid. SLK/0392/PWOS/04





**Zarząd  
Województwa Łódzkiego**

UD.8015.278.2012.DJ

**DECYZJA NR 278**

Łódź, dnia 29 czerwca 2012r.

Na podstawie art. 39 ust. 3 ustawy z dnia 21 marca 1985r. o drogach publicznych (Dz. U. z 2007 r. Nr 19, poz. 115 z późn. zm.) i art. 104 ustawy z dnia 14 czerwca 1960r. kodeks postępowania administracyjnego (Dz. U. z 2000 r. Nr 98, poz. 1071 z późn. zm.), po rozpatrzeniu wniosku złożonego przez Pana Kazimierza Gajda - Firmę Inżynierską „ALL-PRO” Sp. z o.o., ul. Komorowicka 72, 43 - 300 Bielsko - Biała, pełnomocnika Inwestora robót, tj. Zakład Gospodarki Wodno - Kanalizacyjnej w Tomaszowie Mazowieckim Sp. z o.o., ul. Kępa 19, 97 - 200 Tomaszów Mazowiecki, w sprawie uzgodnienia lokalizacji projektowanych przewodów kanalizacyjnych w ul. Białobrzeskiej oraz włączenia kanałów do układu kolektorów w ul. Radomskiej i ul. Opoczyńskiej w Tomaszowie Mazowieckim, w ramach projektu „Modernizacja oczyszczalni ścieków i skanalizowanie części aglomeracji Tomaszów Mazowiecki”, w pasie drogowym drogi wojewódzkiej Nr 713, Zarząd Województwa Łódzkiego

**ZEZWALA**

na lokalizację projektowanych przewodów kanalizacyjnych w ul. Białobrzeskiej oraz włączenie kanałów do układu kolektorów w ul. Radomskiej i ul. Opoczyńskiej w Tomaszowie Mazowieckim, w pasie drogowym drogi wojewódzkiej Nr 713 wg załączonego projektu budowlanego oraz udziela prawa do dysponowania gruntem pasa drogowego działek: nr ewid. 2, 257, 758, w m. Tomaszów Mazowiecki dla wykonywania robót budowlanych związanych z niniejszą decyzją przy zachowaniu następujących warunków:

1. Przed przystąpieniem do robót Inwestor spełni wymagania ustawy z dnia 7.07.1994 r. Prawo Budowlane ( Dz. U. 2010 r. Nr 243, poz. 1623 z późn. zm.) w zakresie postępowania poprzedzającego rozpoczęcie robót budowlanych;
2. Inwestor uzyska zezwolenie na zajęcie pasa drogowego w Rejonie Drog Wojewódzkich w Piotrkowie Trybunalskim;
3. Zabezpieczenie robót na podstawie projektu organizacji ruchu zgodnego z rozporządzeniem Ministra Infrastruktury z dnia 23.09.2003 r. w sprawie szczegółowych warunków zarządzania ruchem na drogach oraz wykonywania nadzoru nad tym zarządzaniem ( Dz. U. Nr 177, poz. 1729);
4. Roboty należy prowadzić pod kontrolą pracowników Rejonu Drog

ZARZĄD DRÓG WOJEWÓDZKICH w ŁODZI

Za zgodność z oryginałem  
**mgr inż. KATARZYNA GUMOLA**

e-mail: sekretariat@zdzdwlodz.pl  
tel./fax.: (042) 616 22 50, 616 22 51

awienia budowlane do projektowania i kierowania  
tami budowlanymi bez ograniczeń w specjalności  
inżynierskiej w zakresie: instalacji i urządzeń cieplnych,  
hydraulicznych, gazowych, wodnych, kanalizacyjnych,  
nr ewid. LK/0392/PW/05/04

L.dz. ....  
Wpłynęła dnia 10.06.2012  
Odebrana 29.06.2012



Wojewódzkich w Piotrkowie Trybunalskim, z możliwością rozbiórki konstrukcji nawierzchni jezdni oraz innych elementów konstrukcyjnych drogi, z zachowaniem ciągłości ruchu kołowego;

5. Zabrania się składowania materiałów i postoju sprzętu w koronie drogi;
6. Wszelkie zmiany i odstępstwa od projektu budowlanego będącego podstawą wydania niniejszej decyzji należy uzgodnić w Zarządzie Dróg Wojewódzkich w Łodzi;
7. Przebudowa elementu infrastruktury objętego niniejszą decyzją wymaga zgody zarządcy drogi;
8. Odtworzenie rozbieranych elementów konstrukcji nawierzchni jezdni oraz innych elementów konstrukcyjnych drogi, nastąpi wyłączenie na koszt Inwestora robót, na podstawie zatwierdzonego przez Zarząd Dróg Wojewódzkich w Łodzi projektu budowlanego odtworzenia w/w elementów, który będzie stanowił odrębne opracowanie;
9. Uzgodniony w ZDW w Łodzi projekt budowlany inwestycji stanowi integralną część niniejszej decyzji.

## UZASADNIENIE

Wnioskodawca złożył wniosek o uzgodnienie projektu budowlanego, w którym przedstawił sposób wykonania urządzenia obcego w pasie drogi wojewódzkiej. Uznając konieczność przedstawionej lokalizacji zamierzenia, zgodnie z art. 39 ust. 3, art. 40 ust. 1 i ust. 2 ustawy o drogach publicznych postanowiono jak wyżej.

## POUCZENIE

Zezwolenie zarządcy drogi wyrażone w niniejszej decyzji nie jest równoznaczne z zezwoleniem na prowadzenie robót w pasie drogowym, o które strona zainteresowana lub jej pełnomocnik winien wystąpić do Rejonu Dróg Wojewódzkich w Piotrkowie Trybunalskim zgodnie z art. 40 ust. 2 ustawy o drogach publicznych.

Odtworzenie rozbieranych elementów konstrukcyjnych drogi ma polegać na przywróceniu do istniejących parametrów kategorii G jaką stanowi droga wojewódzka Nr 713 w Tom. Maz. Decyzja niniejsza nie podlega opłacie skarbowej na podstawie ustawy z dnia 16 listopada 2006 r. o opłacie skarbowej. (Dz. U. z 2006 r. Nr 225, poz. 1635 ze zm.). Od niniejszej decyzji służy stronom odwołanie do Samorządowego Kolegium Odwoławczego w Łodzi za pośrednictwem działającego z upoważnienia Zarządu Województwa Łódzkiego, Dyrektora Zarządu Dróg Wojewódzkich w Łodzi, ul. Sienkiewicza 3 w terminie 14 dni od dnia doręczenia.

Otrzymała:  
Pan

Kazimierz Gajda  
Firma Inżynierska „ALL-PRO” Sp. z o.o.  
ul. Komorowicka 72, 43 – 300 Bielsko – Biała  
2. Rejon Dróg Wojewódzkich w Piotrkowie Trybunalskim  
3. A/a



ZARZĄD DRÓG WOJEWÓDZKICH w ŁODZI  
90-113 Łódź ul. Sienkiewicza 3  
e-mail: sekretariat@zdw.lodz.pl  
tel./fax.: (042) 616 22 50, 616 22 51  
mgr inż. KATARZYNA GUMOLA  
Za zgodność z oryginałem

Pracownia budowlana do projektowania i kierowania robotami budowlanymi bez ograniczeń w specjalności instalacyjnej w zakresie sieci, instalacji i urządzeń cieplnych, wentylacyjnych, gazowych, wodociagowych i kanalizacyjnych  
ul. Sienkiewicza 3/04/05/04



Łódź, dnia 13 marca 2013r.

UD.8015.278.2.2012.2013.DJ

**Pan**  
**Kazimierz Gajda**  
**Firma Inżynierska „ALL-PRO” Sp. z o.o.**  
**ul. Komorowicka 72**  
**43 – 300 Bielsko - Biala**

W odpowiedzi na pismo z dnia 01.03.2013r., znak: L.dz.299/139-P-K-12/13 w sprawie akceptacji dokonanej projektowanych przewodów kanalizacyjnych w rejonie ul. Białobrzeskiej w Tomaszowie Mazowieckim, których lokalizacja została uzgodniona decyzją Nr 278 Zarządu Województwa Łódzkiego z dnia 29.06.2012r., Zarząd Dróg Wojewódzkich w Łodzi informuje, że wyraża zgodę na zaproponowaną zmianę lokalizacji przedmiotowego zamierzenia inwestycyjnego w pasie drogowym drogi wojewódzkiej Nr 713. W związku z faktem, że zaproponowana zmiana lokalizacji przewodów kanalizacyjnych w pasie drogowym drogi wojewódzkiej Nr 713 nie wymaga zmiany zapisów w/w decyzji, w załączeniu przesyłamy ostateczny zmieniony projekt zagospodarowania terenu, który stanowi integralną część decyzji Nr 278 Zarządu Województwa Łódzkiego z dnia 29.06.2012r.

**mgr inż. Włodzisław Kuciejewski**  
**d/s**  
**CAŁOKOŚĆ**  
**MANIA**

**Załącznik:**

1. ostateczny zmieniony plan zagospodarowania terenu z zaznaczoną lokalizacją przewodów kanalizacyjnych, stanowiący integralną część decyzji Nr 278 Zarządu Województwa Łódzkiego z dnia 29.06.2012r.

**mgr inż. KATARZYNA GUMOLIA**  
Za zgodność z oryginałem  
nr ewid. SLK/0392/PWOS/04  
Usługi budowlane, projektowanie i kierowanie robotami budowlanymi bez ograniczeń w specjalności instalacyjnej w zakresie sieci, instalacji i urządzeń ciepłych, wentylacyjnych, gazowych, w. o. ogólnych i kanalizacyjnych

Sprawy prowadzi: Wydział Dróg – Dariusz Jasieczek, tel. 42 616 – 22 – 86.

www.zdw.lodz.pl

Odebrał:

Wzrost dnia:

19.03.2013r.

303 133-12/13

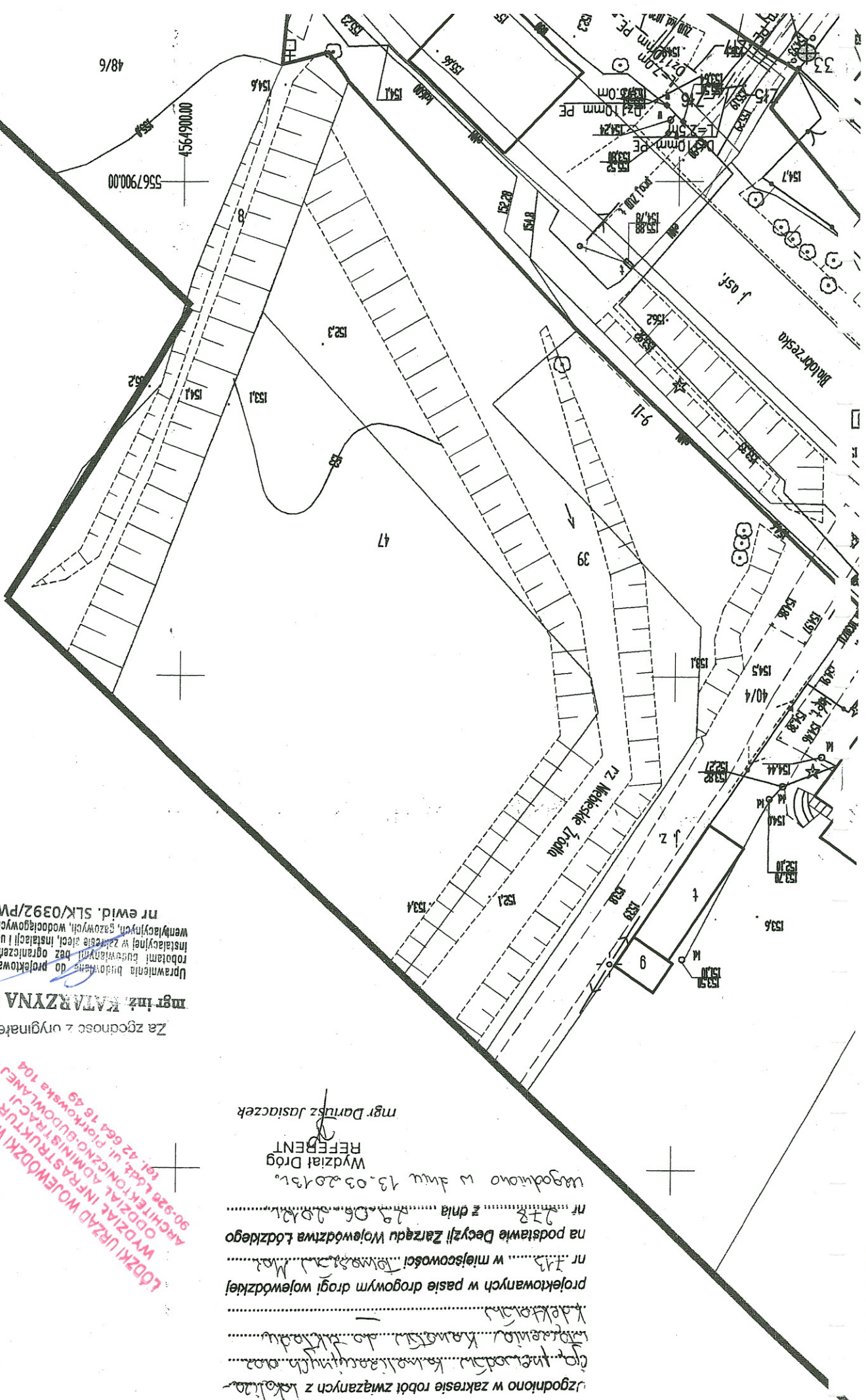
DP 14.12.13  
SYNOPSIS



uzgodniono w zakresie robót związanych z likwidacją  
 cyp. i przebudową kanalizacji, w tym  
 wykonaniem kanałów do zlewni  
 i dekantacji  
 projektowanych w pasie drogowym drogi wojewódzkiej  
 nr 143 w miejscowości Tomaszów Maz.  
 na podstawie Decyzji Zarządu Województwa Łódzkiego  
 nr 218 z dnia 19.06.2014 r.  
 ugodowano w dniu 13.03.2014 r.  
 Wydział Drog  
 REFERENT  
 mgr Dariusz Jasieczek

**ŁÓDZKI URZĄD WOJEWÓDZKI W ŁÓDZI**  
**WYDZIAŁ INFRASTRUKTURY**  
**ARCHITEKTURA I PROJEKTOWANIE**  
 90-326 Łódź, ul. Piotrkowska 104  
 tel. 42 664 78 49

Za zgodność z oryginałem  
 mgr inż. KATARZYNA GUMOWA  
 Uprawnienia budowlane do projektowania i kierowania  
 robotami budowlanymi bez ograniczeń w specjalności  
 instalacyjnej w zakresie sieci, instalacji i urządzeń elektrycznych,  
 wentylacyjnych, gazowych, wodociągowych i kanalizacyjnych  
 nr ewid. SLK/0392/PWOS/04





WIM.7230.1.58.2012

**DECYZJA**

Na podstawie art. 8 ust. 1 i 2 oraz art. 39 ust. 3 i 3a ustawy z dnia 21 marca 1985 r. o drogach publicznych (t.j. Dz. U. z 2007 r. Nr 19 poz. 115 z późniejszymi zmianami) i art. 104 ustawy z dnia 14 czerwca 1960 r. - Kodeks postępowania administracyjnego (t.j. Dz. U. z 2000 r. Nr 98 poz. 1071 z późniejszymi zmianami),

po rozpatrzeniu wniosku złożonego przez Kazimierza Gajdę reprezentującego Firmę Inżynierską „ALL-PRO” Sp. z o.o. z siedzibą w Bielsko – Białej przy ul. Komorowickiej 72, działającego z upoważnienia Zarządu Gospodarki Wodno – Kanalizacyjnej w Tomaszowie Mazowieckim Sp. z o.o. z siedzibą przy ul. Kępa 19, który wpłynął do Urzędu Miasta w dniu 2012-06-21, zmienionego pisemem znak: L.dz. 984/139-P-K-12 z dnia 2012-06-28, w sprawie uzgodnienia lokalizacji kanałów sanitarnych, rurociągów tłocznych, pompowni ścieków oraz odgałęzień kanalizacji sanitarnej w pasach drogowych dróg gminnych:

- ulicy Kowalskiej / dz. o nr ewid. 169 w obr. nr 14 /  
- ulicy Stolarskiego / dz. o nr ewid. 361 w obr. nr 19 /  
- ulicy Kolejowej / dz. o nr ewid. 157 w obr. nr 14 /  
- ulicy 25 Pułku AK / dz. o nr ewid. 349 w obr. nr 19 /  
- ulicy Okopowej / dz. o nr ewid. 122/6, 122/3 i 99 w obr. nr 18 /  
- ulicy Torowej / dz. o nr ewid. 4 w obr. nr 18 /  
- ulicy Ślusarskiej / dz. o nr ewid. 183 i 20 w obr. nr 14 /  
- ulicy Wilczej / dz. o nr ewid. 202 w obr. nr 18 /  
- ulicy Witosa / dz. o nr ewid. 83/3, 84/5 i 303/2 w obr. nr 19 /  
- ulicy Hojnowskiego / dz. o nr ewid. 383 w obr. nr 19 /  
- ulicy Dziubatkowskiego / dz. o nr ewid. 329/4, 329/2, 329/3 i 329/1 w obr. nr 19 /  
- ulicy Kamińskiej / dz. o nr ewid. 377 w obr. nr 19 /  
- ulicy Cisowej / dz. o nr ewid. 333 w obr. nr 17 /  
- ulicy Michałowskiej / dz. o nr ewid. 164 w obr. nr 17 /  
- ulicy Mysliwskiej / dz. o nr ewid. 329 i 297 w obr. nr 17 /  
- ulicy Hubala / dz. o nr ewid. 98 w obr. nr 18 /  
- ulicy Łozińskiego / dz. o nr ewid. 265 i 304 w obr. nr 19 /  
- ulicy Płiszczyskiego / dz. o nr ewid. 477 w obr. nr 19 /  
- ulicy Aliny / dz. o nr ewid. 765 w obr. nr 21 /  
- ulicy Andrzeja / dz. o nr ewid. 778 w obr. nr 21 /  
- ulicy Młodzieżowej / dz. o nr ewid. 68 w obr. nr 18 /  
- ulicy Reja / dz. o nr ewid. 57 w obr. nr 18 /  
- ulicy Wąwalskiej – odgałęzienia / dz. o nr ewid. 68, 63, 58, 53 i 46 w obr. nr 19 /

w Tomaszowie Mazowieckim

**zestawiam**

Zakładowi Gospodarki Wodno – Kanalizacyjnej w Tomaszowie Mazowieckim Sp. z o.o. z siedzibą przy ul. Kępa 19 na umieszczenie w pasach drogowych dróg gminnych i wewnętrznych j.w. w Tomaszowie Mazowieckim wszystkich elementów sieci kanalizacji sanitarnej, zgodnie z załączonym planem sytuacyjnym, w następujący sposób i z zastrzeżeniami:

a/ otrzymujący zezwolenie zobowiązany jest do odtworzenia na swój koszt poprzedniego stanu nawierzchni pasa drogowego,  
b/ zgodnie z art. 40 ustawy o drogach publicznych przed przystąpieniem do robót należy uzyskać w Wydziale Inżyniera Miasta Urzędu Miasta w Tomaszowie Maz. zezwolenie na prowadzenie robót w pasie drogowym oraz umieszczenie urządzeń niezwiązanych z funkcjonowaniem drogi,  
c/ szczegółowe warunki odtworzenia nawierzchni pasa drogowego poszczególnych dróg zostaną określone na etapie wydania zezwolenia, o którym mowa w pkt. b),  
d/ w celu zachowania bezpieczeństwa roboty wykonywane będą przy zastosowaniu odpowiedniego oznakowania w ciągach dróg gminnych i wewnętrznych w oparciu o stosowne projekty organizacji ruchu drogowego,

Za zgodność z oryginałem  
mgr inż. KATARZYNA GUMOLA  
Urządzenia budowane do projektowania i kierowania robotami budowlanymi bez ograniczeń w specjalności instalacyjnej w zakresie sieci, instalacji i urządzeń ciepłych, wentylacyjnych, gazowych, wodociągowych i kanalizacyjnych  
nr ewid. SLK/0392/PWOS/04

1015 113-12-12  
06.07.2012  
Wpłynęła dnia  
Odebrał 1015 113-12-12  
1015 113-12-12



e/ jeżeli budowa, przebudowa lub remont dróg będzie wymagał przełożenia sieci kanalizacji sanitarnej j.w., a okres umieszczenia urządzenia w pasie drogowym będzie dłuższy niż 4 lata, licząc od daty wydania zezwolenia, o którym mowa w pkt. b/, koszty przełożenia ponosi jego właściciel,  
f/ otrzymujący zezwolenie zobowiązany jest do uzyskania pozwolenia na budowę sieci kanalizacji sanitarnej jw.

**Uzasadnienie**

Zgodnie z art. 107 § 4 Kpa odstępuje się od uzasadnienia decyzji, gdyż uwzględnia ona w całości żądania strony.

**Pouczenie**

Od niniejszej decyzji służy odwołanie do Samorządowego Kolegium Odwoławczego w Piotrkowie Tryb. za pośrednictwem Prezydenta Miasta Tomaszowa Mazowieckiego złożone w terminie 14 dni od dnia jej doręczenia.  
Niniejsze zezwolenie jest jednocześnie zgodą na dysponowanie nieruchomością na cele budowlane w rozumieniu ustawy z dnia 7 lipca 1994 r. – Prawo budowlane /t.j. Dz. U. z 2010 r. Nr 243, poz. 1623 z późn. zm./

**Otrzymują:**

- Kazimierz Gajda  
Firma Inżynierska „ALL-PRO”  
Sp. z o.o.  
ul. Komorowicka 72  
43-300 Bielsko - Biała  
działający z upoważnienia  
Zakładu Gospodarki  
Wodno – Kanalizacyjnej  
w Tomaszowie Maz. Sp. z o.o.  
ul. Kępa 19  
97-200 Tomaszów Maz.  
- a/a D.B.



**Z up. PREZIDENTA MIASTA**  
**NACZELNIK**  
Wydziału Inżynieria Miasta  
mgr inż. Barbara Miszewska

**Decyzja jest ostateczna**  
z dniem 24-07-2012

**Z-ca Naczelnika**  
Wydziału Inżynieria Miasta  
mgr inż. Dariusz Banas

**mgr inż. KATARZYNA GUMOLA**  
Za zgodność z oryginałem  
nr ewid. SLK/0392/PWOS/04  
Uprawnienia budowlane do projektowania i kierowania  
robotami budowlanymi bez ograniczeń w specjalności  
instalacyjnej w zakresie sieci, instalacji i urządzeń cieplnych,  
wentylacyjnych, gazowych, wodociągowych i kanalizacyjnych

Zezwolenie zwolnione z opłaty skarbowej na podstawie Załącznika do ustawy o opłacie skarbowej z dnia 16 listopada 2006 r. /Dz. U. nr 225 poz. 1635 z późniejszymi zmianami / Część III poz. 44 zwolnienia pkt. 9

**Z-ca Naczelnika**  
Wydziału Inżynieria Miasta  
mgr inż. Dariusz Banas



**DECYZJA**

Na podstawie art. 155 ustawy z dnia 14 czerwca 1960 r. - Kodeks postępowania administracyjnego

(t.j. Dz.U. z 2000 r. Nr 98, poz. 1071 z późn. zm.),  
po rozpatrzeniu wniosku złożonego przez Kazimierza Gajdę, reprezentującego Firmę Inżynierską ALL-PRO Sp. z o.o., ul. Komorowicka 72, 43-300 Bielsko Białe, działającego z upoważnienia Zakładu Gospodarki Wodno - Kanalizacyjnej w Tomaszowie Maz. Sp. z o.o. z siedzibą przy ul. Kępa 19, w sprawie zmiany decyzji

zmieniającą zgodą strony decyzję wydaną z upoważnienia Prezydenta Miasta Tomaszowa Maz. przez Naczelnika Wydziału Inżyniera Miasta znak: WIM.7230.1.58.2012, w taki sposób, że:

- w wierszu 13 decyzji jw. po słowach: „oraz odgałęzień kanalizacji sanitarnych” dodaje się słowa: „ wraz z przyłączami do posesji”,  
- w wierszu 21 decyzji jw. wykreśla się słowa: „i 20”,  
- w wierszu 23 decyzji jw. wykreśla się słowa: „83/3, 84/5 i”,  
- w wierszu 25 decyzji jw. wykreśla się słowa: „329/2 i 329/1” i dodaje się słowa: „i 450”,  
- po wierszu 39 decyzji jw. dodaje się wiersz 40 w brzmieniu: „- ul. Witosa – odgałęzienie / dz. o nr ewid. 286 w obr. nr 19,  
- dodaje się wiersz 41 decyzji jw. w brzmieniu: „- ul. Hubala – odgałęzienia / dz. o nr ewid. 288 w obr. nr 17 / Wprowadza się nowe załączniki graficzne do decyzji jw. o nr od 1 do 17.  
Pozostałe warunki określone w decyzji jw. pozostają bez zmian.

**UZASADNIENIE**

W dniu 2012-06-28 z up. Prezydenta Miasta została wydana przez Naczelnika Wydziału Inżyniera Miasta decyzja znak: WIM.7230.1.58.2012 w sprawie uzgodnienia lokalizacji kanałów sanitarnych, rurociągów i wewnętrznych w Tomaszowie Mazowieckim. Decyzja ta stała się ostateczna w dniu 2012-07-24.

Wnioskiem złożonym w dniu 2012-12-19 Kazimierz Gajda, reprezentujący Firmę Inżynierską ALL-PRO Sp. z o.o., ul. Komorowicka 72, 43-300 Bielsko Białe, działający z upoważnienia Zakładu Gospodarki Wodno - Kanalizacyjnej w Tomaszowie Maz. Sp. z o.o. z siedzibą przy ul. Kępa 19, zwrócił się z prośbą o zmianę wydanej decyzji jw., polegającą na umieszczeniu w treści przedmiotowej decyzji dodatkowych działań objętych opracowaniem oraz nowych załączników graficznych w postaci map sytuacyjno - wysokosciowych.

W niniejszej sprawie zostały spełnione łącznie wszystkie przesłanki z art. 155 kpa, które pozwalają na zmianę tej decyzji, bowiem:  
- wniosek strony jest równoważny ze zgodą strony na zmianę tej decyzji,  
- przepisy szczególne nie sprzeciwiają się zmianie tej decyzji,  
- za zmianą tej decyzji przemawia słuszny interes strony.

Mając powyższe na uwadze należało orzec jak w sentencji decyzji.

**POUCZENIE**

Od niniejszej decyzji służy odwołanie do Samorządowego Kolegium Odwoławczego w Piotrkowie Tryb. za pośrednictwem Prezydenta Miasta Tomaszowa Mazowieckiego złożone w terminie 14 dni od dnia jej otrzymania.

Otrzymują:

1. Kazimierz Gajda  
Firma Inżynierska „ALL-PRO” Sp. z o.o.  
ul. Komorowicka 72  
43-300 Bielsko - Biała  
działający z upoważnienia  
Zakładu Gospodarki  
Wodno - Kanalizacyjnej  
w Tomaszowie Maz. Sp. z o.o.  
ul. Kępa 19  
97-200 Tomaszów Maz.  
2. a D.B.



Z up. PREZYDENTA MIASTA  
Z-ca Naczelnika  
Wydziału Inżyniera Miasta  
mgr inż. Dariusz Banas

Decyzja zwolniona z opłaty skarbowej na podstawie Załącznika do ustawy o opłacie skarbowej z dnia 16 listopada 2006 r. / t.j. Dz. U. z 2012 r. poz. 1282 / Część I poz. 53, zwolnienia pkt 1

Za zgodność z oryginałem  
mgr inż. KATARZYNA GUMOLA  
Uprawnienia budowlane do projektowania i kierowania  
robotami budowlanymi bez ograniczeń w specjalności  
instalacyjnej w zakresie sieci, instalacji i urządzeń ciepłych,  
wentylacyjnych, gazowych, wodociągowych i kanalizacyjnych  
nr ewid. SLK/0392/PWOS/04

INSPEKTOR  
mgr inż. Eryka Freus  
upr bud. nr GBU.17132.1.255/04

L. dz. 42/13  
Wpłynęło dnia 02.01.2013 r.  
Odebrat. 42/13  
SYNKR ET



NAZWA RYSUNKU		PLAN ZAGOSPODAROWANIA TERENU CZ. I		NR RYSUNKU		2.1		SKALA RYSUNKU		1:500	
STADIUM											
ETAP II - PROJEKT BUDOWLANY											
OBIEKT											
Budowa sieci kanalizacji sanitarnej dla zadania 7 - Część I, II, III, IV											
INWESTYCJA											
Projektowanie i budowa kanalizacji sanitarnej dla zadania 7" objętego Projektem pt. "Modernizacja oczyszczalni ścieków i skanalizowanie części aglomeracji Tomaszowska Mazowieckiego" współfinansowanego ze środków Unii Europejskiej - Program Operacyjny Infrastruktura i Środowisko 2007-2013 pod numerem CC12007PL161P002.											
ZAMAWIAJĄCY											
ZAKŁAD GOSPODARSTWA WODNO-KANALIZACYJNEGO W TOMASZOWIE MAZOWIECKIM SP. Z O.O. ul. Kępy 19, 97-200 Tomaszów Mazowiecki											
LIDER											
SYNKRET S.A. ul. Szyby Ryckie 22k 41 - 909 Bytom tel : 32 388 61 40 fax : 32 388 61 31											
PARTNER											
FIRMA INŻYNIERSKA ALT-PRO Spółka z o.o. ul. Komorowicka 72 43 - 300 Bielsko - Biala tel/fax : 33 812 27 47											
ZESPÓŁ		IMIE I NAZWISKO		NR UPRAWNIEN		DATA		PODPIS			
PROJEKTANT		mgr inż. Katarzyna Gumola		SLK/0392/PWOS/04		grudzień 2012					
WIODĄCY		mgr inż. Kazimierz Gajda		SLK/3076/PWOS/10		grudzień 2012					
PROJEKTOWAŁ		mgr inż. Magdalena Chwałek		-		grudzień 2012					
OPRACOWAŁ		mgr inż. Iwona Wadowska		SLK/2801/POOS/09		grudzień 2012					
SPRAWDZIŁ											

**mgr inż. KATARZYNA GUMOLA**  
Za zgodność z oryginałem

Uprawnienia budowlane do projektowania i kierowania robotami budowlanymi bez ograniczeń w specjalności instalacyjnej w zakresie sieci, instalacji i urządzeń elektrycznych, wodociągowych, wentylacyjnych, gazowych, kanalizacyjnych

NT GWID. SLK/0392/PWOS/04

- wodociąg
- kabel energetyczny
- kabel telekomunikacyjny
- kanalizacja sanitarne

Istniejące uzbrojenie:

- tereny PKP
- kanalizacja sanitarne wg. odrębnego pozwolenia na budowę
- rura ochronna
- studnia kanalizacji sanitarnej

- odgązlenia kanalizacji sanitarnej
- kanalizacja sanitarne

Projektowane uzbrojenie:

- zakres opracowania
- numer ewidencyjny działki inwestycyjnej

OZNACZENIA:

**INSPEKTOR**  
mgr inż. Eryk Freus  
ul. Bud. nr 61, 97-200 Tomaszów Maz.  
tel. 42 66 10 10 10, 42 66 10 10 10  
90-526 Łódź, ul. 22 Gościńskich 49, 90-526 Łódź

**Łącznik nr 7**  
Nr. 61/7 7230/158 2012  
Z dn. 2012-12-25

**URZĄD MIASTA**  
w Tomaszowie Maz.  
ul. POW 10/16  
Wydział Inżyniera Miasta



ZGWK w Tomaszowie Maz.  
Jednostka Realizująca Projekt  
21.12.2012  
1033  
Tomaszów Maz. dnia 12.12.2012r.

Za zgodność z projektem  
mgr inż. KATARZYNA GUMIA  
Uprawnienia budowlane do projektowania i nadzoru nad robotami budowlanymi bez ograniczeń w budownictwie ogólnym, gazowym, wodociągowym i inżynierskim, instalacji i urządzeń elektrycznych, nr ewid. SLK/0392/PWOS/04

ZGW-K  
Tomaszów Maz. Sp. z o.o.  
2012-12-21  
1430

Nasz znak: ZDP.4321.157.0.0.2012

Zarząd Dróg Powiatowych  
w Tomaszowie Mazowieckim  
ul. Św. Antoniego 41, tel. 44 7103314  
97-200 Tomaszów Mazowiecki  
NIP 773-20-93-358 Regon 590653653

Na podstawie art. 39 ust. 3 i 3a Ustawy z dnia 21 marca 1985 roku o drogach publicznych (tj. Dz. U. nr 19 z 2007 r. poz. 115 ze zmianami), § 2 rozporządzenia Rady Ministrów z dnia 1 czerwca 2004 r. w sprawie określenia warunków udzielania zezwoleń na zajęcie pasa drogowego (Dz. U. Nr 140, poz. 1481), oraz Uchwały - upoważnienia Nr 144/01 Zarządu Powiatu z dnia 15.03.2001 r. do załatwiania spraw należących do kompetencji zarządcy drogi, w tym do wydawania decyzji administracyjnych i w przepisach postanowień w sprawach określonych w przepisach ustawy o drogach publicznych i w przepisach wykonawczych do tej ustawy dla Pana Jacka Killmana oraz art. 104 kpa, w związku z wystąpieniem z dnia 03.12.2012r. Firmy Inżynierskiej ALL-PRO Sp. z o.o. ul. Komorowicka 72, 43-300 Bielsko Biała w imieniu i na rzecz inwestora: Zakład Gospodarki Wodno-Kanalizacyjnej w Tomaszowie Mazowieckim Sp. z o.o., ul. Kępa 19, 97-200 Tomaszów Mazowiecki o wyrażenie zgody na lokalizację kanału sanitarnego wraz z przyłączami (budowa sieci kanalizacji sanitarnej wraz z przyłączami) oraz lokalizację pompowni ścieków P3 w ciągu drogowym drogi powiatowej nr 4348E - ul. Wąwalska (dz. nr ewid. 22) w m. Tomaszów Mazowiecki zgodę na przeprowadzenie w/w sieci oraz przyłączy, zgodnie z wnioskiem i załącznikiem graficznym, z następującymi zastrzeżeniami:

1. Wykonanie robót związanych z budową kanału sanitarnego oraz przyłączy, w pasie drogowym drogi powiatowej nie może pogorszyć jej stanu (dotyczy jezdnii, pobocza, odwodnienia, oznakowania).
2. Roboty ziemne w obrębie pasa drogowego wykonywane będą przy zastosowaniu odpowiedniego oznakowania na ciągu drogi powiatowej w celu zachowania bezpieczeństwa ruchu.
3. Wszystkie etapy robót odbywających się w obrębie pasa drogowego należy zgłaszać do odbioru przez pracownika Zarządu Dróg Powiatowych w Tomaszowie Mazowieckim, tel. 7103314;
4. W przypadku powstania kolizji podczas modernizacji drogi z urządzeniami kanalizacji sanitarnej lub uszkodzenia tych urządzeń powstałych wskutek prowadzenia robót utrzymaniowych w pasie drogowym, koszty ewentualnej przebudowy lub naprawy elementów sieci poniesie jego właściciel.
5. Pas drogowy drogi powiatowej naruszony podczas robót na odcinku objętym budową sieci kanalizacji sanitarnej oraz przyłączy, zostanie odtworzony w następujący sposób:
  - a) roboty ziemne w obrębie pasa drogowego wykonywane będą wg normy PN-EN-02205:1998,
  - b) elementy pasa drogowego odtworzyć w technologii do stanu pierwotnego
  - c) odtworzenie na ul. Wąwalskiej całej nawierzchni jezdni zgodnie z pismem ZDP.7110.259.2011 z dnia 14.11.2011r. z następującymi warunkami:

— odtworzenie uszkodzonej konstrukcji nawierzchni bez względu na szerokość powstałego uszkodzenia oraz jego położenie nastąpi na całej szerokości jezdni (dotyczy warstwy szceralnej oraz ewentualnego wyrównania nawierzchni)

— odtworzenie konstrukcji nawierzchni w obrębie wykupu oraz strefy zagrożonej osiadaniem wokół wykupu nastąpi przy uwzględnieniu obciążenia ruchem kategorii KR-3 zgodnie z załącznikiem nr 5 „Projektowanie konstrukcji nawierzchni dróg” do Rozporządzenia Ministra Transportu i Gospodarki Morskiej z dnia 2 marca 1999 roku w sprawie warunków technicznych, jakim powinny odpowiadać drogi publiczne i ich użytkowanie

— założenia materiałowe dla materiałów przewidzianych do odtworzenia nawierzchni należy przyjąć również według wymagań przewidzianych w załączniku nr 5 o którym mowa wyżej.

— w szczególności konstrukcja odtwarzanej nawierzchni powinna składać się z następujących warstw:

## u z g a d n i a m



- warstwa ścierna gr. 5 cm z betonu asfaltowego AC 11S wg PN EN 13108-1 na całej szerokości jezdni;
- warstwa wiążąca gr. 6 cm z betonu asfaltowego AC 16W wg PN EN 13108-1 w obrębie wykupu
- podbudowa zasadnicza gr. 7 cm z betonu asfaltowego AC 16P wg PN EN 13108-1 w obrębie wykupu;
- podbudowa pomocnicza z kruszywa łamanego 0/63 stabilizowanego mechanicznie o grubości 20 cm wg PN-S-06102:1997.

Wyżej wymienione warstwy konstrukcyjne są przewidziane do ułożenia na podłożu gruntowym G1 i wlotnym module sprężystości nie mniejszym niż 120 MPa, do którego należy doprowadzić podłoże w zagęszczonym

wykopie.  
 Chodniki: kostka betonowa gr. 6 cm na podsypce cementowo – piaskowej gr. 3 cm i podbudowie z kruszywa łamanego stabilizowanego mechanicznie o grubości 20 cm wg normy PN-S-06102:1997 (w obrębie zjazdów kostka betonowa grubość 8 cm). Wzór i kolor kostki zgodnie ze stanem istniejącym.

Krawężniki: betonowe 15 x 30x100 na ławie betonowej z oporem z betonu C12/15 (na zjazdach krawężniki najazdowe 15x22).  
 6. Sieć kanalizacji sanitarna zostanie wykonana w metodą przecisku, przewiertu sterowanego lub wykopu otwartego, w obrębie jezdni, zjazdów, chodnika i pasa zieleni.  
 7. Za usunięcie ewentualnych uszkodzeń drogi powstałych wskutek nieprawidłowego wykonania, (po przywróceniu pasa drogowego do stanu poprzedniego i zakończeniu robót) odpowiada wykonawca robót i on ponosić będzie koszty napraw uszkodzonych z przyczyn związanych z budową przyłącza elementów ulicy.

8. Za zachowanie bezpieczeństwa na terenie robót odpowiadają zajmujący pas drogowy.  
 9. Prace związane z otworzeniem elementów pasa drogowego, a w szczególności nawierzchni odbywać się będą pod nadzorem pracownika ZDP – odpowiedzialny Pan Radosław Pliśkiewicz.  
 10. W przypadku powstania kolizji podczas wykonywania sieci kanalizacji sanitarnej z innymi urządzeniami lub uszkodzenia tych urządzeń w obrębie pasa drogowego, koszty ewentualnej naprawy uszkodzonych urządzeń poniesie wnioskodawca.  
 10. Zgodnie z art. 40 Ustawy o drogach publicznych inwestor przed przystąpieniem do robót, zwróci się do ZDP ze stosownym wnioskiem w celu:

- a) **uzyskania zezwolenia** na prowadzenie robót w pasie drogowym, oraz umieszczenie w pasie drogowym urządzeń związanych z funkcjonowaniem drogi,
- b) **wyznaczenia opłaty** za umieszczenie w pasie drogowym urządzeń nie związanych z funkcjonowaniem drogi.
- c) **uzyskania uzgodnienia** Projektu Organizacji Ruchu wraz z Projektem odtworzenia nawierzchni w Zarządzie Dróg Powiatowych oraz Komendzie Powiatowej Policji w Tomaszowie Mazowieckim zgodnie z Rozporządzeniem Ministra Infrastruktury z dnia 23 września 2003 roku (Dz. U. Nr 177 poz. 1729 oraz art. 10 ust 55 Ustawy z dnia 20 czerwca 1977 roku – Prawo o ruchu drogowym) (Dz. U. Nr 98 poz. 602 z późn. zm.).

11. Niniejsza decyzja stanowi podstawę do dysponowania gruntem na cele budowlane.

**Uzasadnienie**  
 Uprawnienia budowlane do projektowania i kierowania robotami budowlanymi bez ograniczeń w specjalności instalacyjnej w zakresie sieci, instalacji i urządzeń ciepłych, wentylacyjnych, gazowych, wodociągowych i kanalizacyjnych

Zgodnie z art. 107. § 4. Kodeksu Postępowania Administracyjnego odsprzedaż nieruchomości 00392/PWOS/04

## POUCZENIE

Od niniejszej decyzji służy odwołanie do Samorządowego Kolegium Odwoławczego w Piotrkowie Trybunalskim, ul. Słowackiego 19, za pośrednictwem tutejszego ZDP w ciągu 14 dni od daty doręczenia.

Uzysma:  
 1. Firma Inżynierska ALL-PRO Sp. z o.o. ul. Komorowicka 72, 43-300 Bielsko Biala  
 2. a/a

ZDP Zarządu Powiatu  
 DYREKTOR  
 Zarządu Dróg Powiatowych

L.dz. 130  
 Wpłynęło dnia 20.04.2013  
 Odebrał 20.04.2013  
 20.04.2013  
 20.04.2013



## OPINIA

Nazwa projektu: Projekt sieci kanalizacyjnej z przyłączami -  
Tomaszów Maz.

Data wpływu zlecenia do ZUDP: 2012-10-01

jednostka projektowa:

**All-Pro Sp. z o. o.**

**43-300 Bielsko Biala**  
**Komorowicka 72**

Investor:

ZGWR w Tomaszowie Maz Spółka z o.o.

97-200 TOMASZOW MAZ

Крпа 19

773-21-71-153

Projekt dotyczy:

## przłącze kanalizacyjne sieć kanalizacji sanitarnej

### Charakterystyka danego projektu:

*Projekt sieci kanalizacyjnej z przystawkami - Tomaszów Maz., ul. Kolejowa, Siusarska, Kowalska, Reja, Młodzieżowa, Wilcza, Hubala, Gminna, Okopowa, Torowa*

**Podstawa prawna wydania opinii:**

1. Ustawa z dnia 17 maja 1989 r. Prawo geodezyjne i kartograficzne (tekst jednolity Dz. U. z 2010r. Nr 193, poz. 1287 z późn. zm.) Rozporządzenie MRRB z dnia 02.04.2001r. (Dz. U. Nr 38 poz. 455) w sprawie geodezyjnej ewidencji sieci uzbrojenia terenu oraz zespołów uzgadniania dokumentacji projektowej.
2. Stosownie do art. 27 ust. 2 ustawy j.w., inwestor jest zobowiązany do zapewnienia wyznaczenia na gruncie i inwentaryzacji powykomawczej obiektów budowlanych wymagających pozwoleń na budowę, przez jednostki wykonawstwa geodezyjnego.
3. Uzgodnienie zachowuje ważność przez okres 3 lat od daty wydania niniejszej opinii.
4. Uzgodnienie traci ważność w przypadku, o którym mowa w paragrafie 13 ust. 2 rozporz. j.w.

- 5 Integralną częścią niniejszej informacji jest klauzula z pieczęcią i podpisem Przewodniczącego ZUP, zamieszczona w projekcie.

Za zgodność z oryginałem

100-443887-100

Uprawnienia budowlane do projektowania i kierowania  
robotami budowlanymi bez ograniczeń w specjalności  
Instalacyjnej, z zakresu: sieci instalacji i urządzeń elektrycznych,  
wielowarstwowych, podziemnych i nadziemnych, w tym: elektrycznych



## Przewodniczący Zespołu Uzgadniania Dokumentacji Projektowej opiniuje projekt pozytywnie - z następującymi uwagami:

I. Punkty osnovy geodezyjnej podlegają ochronie przed ich zniszczeniem, uszkodzeniem lub przemieszczeniem (rozporządzenie MSWiA z dn. 15.04.1999 Dz.U. nr 45, poz. 454).

### 2. Zakład Energetyczny:

- Zbliżenia i skrzyżowania z kablami energetycznymi wykonac zgodnie z normą PN-76/E-05125, N SEP-E-004.
- Prace ziemne w pobliżu kabli wykonac ręcznie.
- Zachowac odległość poziomą od podziemnej części słupów energetycznych min. 0,8 m.
- Kabel energetyczny w miejscu kolizji zabezpieczyć przed uszkodzeniem rurą ochronną dwudzielną (średnica 160mm dla 15 kV i 110mm dla 0,4 kV). Zamiar rozpoczecia robót zgłoszyc do Rejonowej Dyspozycji Ruchu celem ustalenia zakresu koniecznych wyłączeń.
- Wykonanie robót należy zgłoszyc do RE Tomaszów.

### 3. TP S.A.:

- W miejscach skrzyżowań i zbliżeń z urządzeniami telekomunikacyjnymi prace prowadzić ręcznie z zachowaniem szczególnej ostrożności zgodnie z obowiązującymi przepisami techniczno – budowlanymi. Rozpoczecie robót należy zgłoszyc wraz z kopia protokołu ZUDP przynajmniej z 14 dniowym wyprzedzeniem na adres: Telekomunikacja Polska Region Operacyjny nadzoru technicznego służb TP S.A. firmy tj. „Relacom” Sp. z o.o. 13, 40-163 Katowice, w celu wyznaczenia nadzoru technicznego służb TP S.A. Oddział Łódź ul. Grabieniec 13, tel. 42 611 07 61, fax 42 611 07 60.
- W miejscach skrzyżowań z kablem TP stosowac na nim rurę osłonową dwudzielną.
- Przy zbliżeniu do słupów telefonicznych zachowac odległość min. 0,5 m od krawędzi wykopu do słupa.
- W przypadku nie zastosowania się do w/w uwag calosc kosztów związanych usunięciem ewentualnych awarii oraz zabezpieczeniem istniejących urządzeń telekomunikacyjnych ponosi Inwestor (Wykonawca).

4. W rejonie istn. uzbrojenia podziemnego wykopy prowadzić ręcznie z zabezpieczeniem.

5. W rejonie drzew wykopy prowadzić ręcznie nie naruszając systemu korzeniowego.

6. Warunki prowadzenia robót w pasie drogowym należy uzyskac od zarządcy drogi.

7. W przypadku niezastosowania się do zaalech, winę za powstac w czasie robót uszkodzenia ponosi Wykonawca.

Za zgodność z oryginałem

mgr inż. KATARZYNA GUMOL

Uprawnienia budowlane do projektowania i kierowania robotami budowlanymi bez ograniczeń w specjalności instalacyjnej w zakresie sieci, instalacji i urządzeń cieplnych, wentylacyjnych, gazowych, wodociagowych i kanalizacyjnych nr ewid. SLK/0392/PWOS/04

Z up. STARSOSTY  
Bożena Gwóźdź  
Przewodniczący Zespołu Uzgadniania Dokumentacji Projektowej



Nr zlecenia **37/2013**

Tomaszów Maz., dn. 31.01.2013

**STAROSTA TOMASZOWSKI**  
**ZESPÓŁ UZGADNIANIA DOKUMENTACJI**  
**PROJEKTOWEJ**  
97-200 Tomaszów Maz. ul. Św. Antoniego 41

## OPINIA

Nazwa projektu: **Projekt sieci kanalizacji sanitarnej z odgąźnieniami, sieci wodociągowej i kabla energetycznego - Tomaszów Maz.**

Data wpływu zlecenia do ZUDP: 2013-01-15

Jednostka projektowa:

**All-Pro Sp. z o.o.**  
43-300 Bielsko Biala  
Komorowicka 72  
5471988657

Inwestor:

**ZGWR w Tomaszowie Maz Spółka z o.o.**

97-200 TOMASZÓW MAZ

Kępa 19

773-21-71-153

Projekt dotyczy:

**sieć wodociągowa**  
**sieć kanalizacji sanitarnej**  
**kabel energetyczny**

Za zgodność z oryginałem

mgr inż. KATARZYNA GUMIŃSKA  
Uprawnienia budowlane do projektowania i kierowania budowlami bez ograniczeń w specjalności instalacyjnej w zakresie sieci, instalacji i urządzeń cieplnych, wentylacyjnych, gazowych, wodociągowych i kanalizacyjnych.  
nr ewid. SLK/0392/PWOS/04

## Podstawa prawna wydania opinii:

1. Ustawa z dnia 17 maja 1989 r. Prawo geodezyjne i kartograficzne (tekst jednolity Dz. U. z 2010r. Nr 193, poz. 1287 z późn. zm.) Rozporządzenie MRRB z dnia 02.04.2001r. (Dz. U. Nr 38 poz. 455) w sprawie geodezyjnej ewidencji sieci uzbrojenia terenu oraz zespołów uzgadniania dokumentacji projektowej.
2. Stosownie do art. 27 ust. 2 ustawy j.w., inwestor jest zobowiązany do zapewnienia wyznaczenia na gruncie i inwentaryzacji powyższych obiektów budowlanych wymagających pozwoleń na budowę, przez jednostki wykonawstwa geodezyjnego.
3. Uzgodnienie zachowuje ważność przez okres 3 lat od daty wydania niniejszej opinii.
4. Uzgodnienie traci ważność w przypadku, o którym mowa w paragrafie 13 ust. 2 rozporz. j.w.
5. Integralną częścią niniejszej informacji jest kłauzula z pieczęcią i podpisem Przewodniczącego ZUDP, zamieszczona w projekcie.



# Przewodniczący Zespołu Uzgadniania Dokumentacji Projektowej opiniuje projekt pozytywnie - z następującymi uwagami:

1. Punkty osnowy geodezyjnej podlegają ochronie przed ich zniszczeniem, uszkodzeniem lub przemieszczeniem (rozporządzenie MSWiA z dn. 15.04.1999 Dz.U. nr 45, poz. 454).

## 2. Zakład Energetyczny:

a) Zbliżenia i skrzyżowania z kablami energetycznymi wykonac zgodnie z normą PN-76/E-05125, N SEP-E-004.

b) Prace ziemne w pobliżu kabli wykonac ręcznie.

## 3. TP S. A.:

- W miejscach skrzyżowań i zbliżeń z urzędzeniami telekomunikacyjnymi prace prowadzić ręcznie z zachowaniem szczególnej ostrożności zgodnie z obowiązującymi przepisami techniczno – budowlanymi. Rozpoczęcie robót należy zgłosić wraz z kopią protokołu ZUDP przynajmniej z 14 dniowym wyprzedzeniem na adres: Telekomunikacja Polska Region Operacyjny Utrzymywania Sieci i Usług w Katowicach, ul. Ordona 13, 40-163 Katowice, w celu wyznaczenia nadzoru technicznego służb TP S.A. firmy tj. „Relacom” Sp. z o. o. Oddział Łódź ul. Grabieniec 13, tel. 42 611 07 61, fax 42 611 07 60.
- W miejscach skrzyżowań z kablem TP stosować na nim rurę osłonową dwudzielną.
- Przy zbliżeniu do słupów telefonicznych zachować odległość min. 0,5 m od krawędzi wykupu do słupa.
- W przypadku nie zastosowania się do w/w uwag całość kosztów związanych usunięciem ewentualnych awarii oraz zabezpieczeniem istniejących urządzeń telekomunikacyjnych ponosi Inwestor (Wykonawca).
- W miejscach zbliżeń studni kanalizacji sanitarniej i pompowni do kanalizacji telefonicznej poniżej 1 m. – zabezpieczyć kanalizację TP dwudzielną rurą osłonową

6. W rejonie istn. uzbrojenia podziemnego wykopy prowadzić ręcznie z zabezpieczeniem.

7. W rejonie drzew wykopy prowadzić ręcznie nie naruszając systemu korzeniowego.

8. Warunki prowadzenia robót w pasie drogowym należy uzyskać od zarządcy drogi.

9. W przypadku niezastosowania się do zaalech, winę za powstałe w czasie robót uszkodzenia ponosi Wykonawca.

mgr inż. KATARZYNA GROMIA  
Uprawnienia budowlane do projektowania i kierowania  
robotami budowlanymi bez ograniczeń w specjalności  
instalacyjnej w zakresie sieci, instalacji i urządzeń cieplnych,  
wentylacyjnych, gazowych, wodociagowych i kanalizacyjnych  
nr ewid. SLK/0392/PW/05/04

Za zgodność z oryginałem

Z up. STAKROSTY  
Bożena Gromia  
Przewodniczący  
Zespołu Uzgadniania Dokumentacji Projektowej



Nr zlecenia 238/2013

Tomaszów Maz., dn. 13.05.2013

**STAROSTA TOMASZOWSKI  
ZESPÓŁ UZGADNIANIA DOKUMENTACJI  
PROJEKTOWEJ**

97-200 Tomaszów Maz. ul. Św. Antoniego 41

**OPINIA**

Nazwa projektu: **Projekt sieci kanalizacji sanitarnej - Tomaszów Maz.**

Data wpływu zlecenia do ZUDP: 2013-03-25

Jednostka projektowa:

**Firma Inżynierska All-Pro Sp. z o.o.**

**43-300 Bielsko Biala**

**Komorowicka 72**

**5471988657**

Inwestor:

**ZGWR w Tomaszowie Maz Spółka z o.o.**

**97-200 Tomaszów Maz.**

**Kępa 19**

**773-21-71-153**

Projekt dotyczy:

**kabel energetyczny**

**sieć kanalizacji sanitarnej**

Charakterystyka danego projektu:

**Projekt sieci kanalizacji sanitarnej wraz z kablami zasilającymi do pompowni ścieków - Tomaszów Maz, ul. Michałowska, Cisowa, Mysłowska, część Hubala, Aliny, Andrzejka, Białobrzaska**

**Podstawa prawna wydania opinii:**

1. Ustawa z dnia 17 maja 1989 r. Prawo geodezyjne i kartograficzne (tekst jednolity Dz. U. z 2010r. Nr 193, poz. 1287 z późn. zm.) Rozporządzenie MRRB z dnia 02.04.2001r. (Dz. U. Nr 38 poz. 455) w sprawie geodezyjnej ewidencji sieci uzbrojenia terenu oraz zespołów uzgadniania dokumentacji projektowej.
2. Stosownie do art. 27 ust. 2 ustawy j.w., inwestor jest zobowiązany do zapewnienia wyznaczenia na gruncie i inwentaryzacji powykomawczej obiektów budowlanych wymagających pozwoleń na budowę, przez jednostki wykonawstwa geodezyjnego.
3. Uzgodnienie zachowuje ważność przez okres 3 lat od daty wydania niniejszej opinii.
4. Uzgodnienie traci ważność w przypadku, o którym mowa w paragrafie 13 ust. 2 rozporz. j.w.
5. Integralną częścią niniejszej informacji jest klauzula z pieczęcią i podpisem Przewodniczącego ZUDP, zamieszczona w projekcie.

inż. inż. KATARZYNA GUMOLIA  
Uprawnienia budowlane do projektowania i kierowania  
robotami budowlanymi bez ograniczeń w specjalności  
instalacyjnej w zakresie sieci, instalacji i urządzeń cieplnych,  
wentylacyjnych, gazowych, wodociagowych i kanalizacyjnych  
nr ewid. SLK/0392/PWOS/04  
Za zgodność z oryginałem

L.dz. 689/139-8-K-12  
Wpłynęło dnia 22.05.2013  
Odebrał 22.05.2013



## Przewodniczący Zespołu Uzgadniania Dokumentacji Projektowej opiniuje projekt pozytywnie - z następującymi uwagami:

1. Punkty osnowy geodezyjnej podlegają ochronie przed ich zniszczeniem, uszkodzeniem lub przemieszczeniem (rozporządzenie MSWiA z dn. 15.04.1999 Dz.U. nr 45, poz. 454).

### 2. Zakład Energetyczny:

a) Zbliżenia i skrzyżowania z kablami energetycznymi wykonać zgodnie z normą PN-76/E-05125, N SEP-E-004.

b) Prace ziemne w pobliżu kabli wykonać ręcznie.

c) Zachować odległość poziomą od podziemnej części słupów energetycznych min. 0,8 m.

d) Kabel energetyczny w miejscu kolizji zabezpieczyć przed uszkodzeniem rurą ochronną

dwudzielną (średnica 160mm dla 15 kV i 110mm dla 0,4 kV). Zamiar rozpoznać roboty zgłoszyć do Rejonowej Dyspozycji Ruchu celem ustalenia zakresu koniecznych wyłączeń.

e) Wykonanie robót należy zgłosić do RE Tomaszów.

### 3. TP S. A.:

a) W miejscach skrzyżowań i zbliżeń z urządzeniami telekomunikacyjnymi prace prowadzić ręcznie z zachowaniem szczególnej ostrożności zgodnie z obowiązującymi przepisami techniczno – budowlanymi.

Rozpoznać roboty należy zgłosić wraz z kopią protokołu ZUDP przynajmniej z 14 dniowym wyprzedzeniem na adres: Telekomunikacja Polska Region Operacyjny Utrzymywania Sieci i Usług w Katowicach, ul. Ordona

13, 40-163 Katowice, w celu wyznaczenia nadzoru technicznego służb TP S.A. firmy tj. „Relacom” Sp. z o. o. Oddział Łódź ul. Grabieniec 13, tel. 42 611 07 61, fax 42 611 07 60.

b) W miejscach skrzyżowań z kablem TP stosować na nim rurę osłonową dwudzielną.

c) Przy zbliżeniu do słupów telefonicznych zachować odległość min. 0,5 m od krawędzi wykopu do słupa.

e) W przypadku nie zastosowania się do w/w uwag całość kosztów związanych usunięciem ewentualnych awarii oraz zabezpieczeniem istniejących urządzeń telekomunikacyjnych ponosi Inwestor (Wykonawca).

W trakcie robót zabezpieczyć TP przed uszkodzeniem

4. W rejonie istn. uzbrojenia podziemnego wykopy prowadzić ręcznie z zabezpieczeniem.

5. W rejonie drzew wykopy prowadzić ręcznie nie naruszając systemu korzeniowego.

6. Warunki prowadzenia robót w pasie drogowym należy uzyskać od zarządcy drogi.

7. W przypadku niezastosowania się do założeń, winę za powstałe w czasie robót uszkodzenia ponosi Wykonawca.

mgr inż. KATARZYNA GUMOLA

Uprawnienia budowlane do projektowania i kierowania robotami budowlanymi bez ograniczeń w specjalności instalacyjnej w zakresie sieci, instalacji i urządzeń cieplnych, wentylacyjnych, gazowych, wodociagowych i kanalizacyjnych nr ewid. SLK/0392/PWOS/04

Za zgodność z oryginałem

Z up. STAROSTY  
Dziennik Urzędowy  
Urząd Miejski w Łodzi  
Urząd Miejski w Łodzi  
Urząd Miejski w Łodzi



STAROSTA TOMASZOWSKI

ZRO.6341.10.2013

## DECYZJA

Na podstawie, art. 9 ust 2 pkt 1 lit b) art. 122 ust. 1 pkt 3 art. 127 ust 5 art. 140 ust. 1 ustawy z dnia 18 lipca 2001 r. Prawo wodne (Dz. U. z 2012, poz. 145 z późn. zm.), oraz art. 104 kpa, po rozpatrzeniu wniosku Kazimierza Gajdy pełnomocnika Zakładu Gospodarki Wodno-Kanalizacyjnej w Tomaszowie Mazowieckim o udzielenie pozwolenia wodnoprawnego na przekroczenie projektowanym rurociągciem tłocznym sanitarny ciek Niebieskie Źródła w km 0+370 metodą przewiertu sterowanego

## orzeka się:

- I. Udziela się Zakładowi Gospodarki Wodno-Kanalizacyjnej w Tomaszowie Mazowieckim Spółka z o.o. ul. Kępa 19 pozwolenia wodnoprawnego na przekroczenie projektowanym rurociągciem tłocznym sanitarny ciek Niebieskie Źródła w km 0+370 metodą przewiertu sterowanego o parametrach:
  - 1/ rzędna górnej krawędzi rury przewiertowej/przewodowej - 151,15 m n.p.m.,
  - 2/ głębokość przejścia pod dnem cieku - ok. 1,2 m,
  - 3/ długość przejścia L - 30 m,
  - 4/ współrzędne geograficzne przejścia:  
N 51°31'37.99", E 20°23'30.33",  
N 51°31'37.94", E 20°23'30.44"

- II. Zobowiązuje się Zakład Gospodarki Wodno-Kanalizacyjnej w Tomaszowie Mazowieckim Spółka z o.o. do:
  1. Prowadzenia robót związanych z przejściem w okresie niżówkowych stanów wody w cieku Niebieskie Źródła
  2. Utrzymania przejścia we właściwym stanie technicznym.
  3. Doprowadzenia terenu inwestycji do stanu poprzedniego.
  4. Ponoszenia odpowiedzialności cywilnej za ewentualne szkody powstałe w wyniku realizacji pozwolenia.
  5. Poinformowania tut. Wydziału o wykonaniu przejścia w terminie 14 dni od zakończenia prac.

- IV. Pozwolenie wodnoprawne zgodnie z art. 123 ust 2 ustawy Prawo wodne nie rodzi praw do nieruchomości i urządzeń wodnych koniecznych do jego realizacji oraz nie narusza prawa własności i uprawnień osób trzecich przysługujących wobec tych nieruchomości i urządzeń.

## Uzasadnienie

W dniu 01.02.2013r. do tut. Starostwa wpłynął wniosek z dnia 30.01.2013r. Kazimierza Gajdy pełnomocnika Zakładu Gospodarki Wodno-Kanalizacyjnej w Tomaszowie Mazowieckim uzupełniony w dniu 12.02.2013r. i 08.03.2013r. o udzielenie pozwolenia wodnoprawnego na przekroczenie projektowanym rurociągciem tłocznym Dz110 mm PE100 SDR 17 wzmocnioną typu RC kanalizacją sanitarną ciek Niebieskie Źródła w km 0+370.

Do wniosku załączono:

1. „Operat wodnoprawny na przekroczenie rurociągciem tłocznym rzeki Niebieskie Źródła w km 0+370” wyk. w listopadzie 2012r przez Firmę Inżynierska ALL-PRO Sp. z o.o.

mgr inż. KATARZYNA GUMOLA

Za zgodność z oryginałem

Uprawnienia budowlane do projektowania i kierowania robotami budowlanymi bez ograniczeń w specjalności instalacyjnej w zakresie sieci, instalacji i urządzeń cieplnych, wentylacyjnych, gazowych, wodociagowych i kanalizacyjnych nr ewid. SLK/0392/PWOS/04

L.dz. 402/13-14-13

Wpłynięcie dnia 18.03.2013r.

Odebrat. 18.03.2013r.

sygnatury



2. Decyzję Prezydenta Miasta Tomaszowa Mazowieckiego z dnia 30.11.2013r. znak BAM.7331-42/1/P/W/2009 ustalając lokalizację celu publicznego dla modernizacji oczyszczalni ścieków w Tomaszowie Mazowieckim i skanalizowanie części aglomeracji Tomaszowa Mazowieckiego - etap I. Miasto Tomaszów Mazowiecki.

Rozpatrując wniosek, ustalono, że:

W ramach inwestycji „Modernizacja oczyszczalni ścieków i skanalizowanie części aglomeracji Tomaszowa Mazowieckiego” zaprojektowano przewód tłoczny kanalizacji sanitarną krzyżujący się z ciekłem Niebieskie Źródła w km 0+370. w rejonie ul. Białołęskiej. Przejście na działce nr 758 obr. 21 w Tomaszowie Maz. o parametrach jak w orzeczeniu zostanie wykonane metodą bezwykopową przewiertu sterowanego, bez naruszenia koryta cieku. Projektowane prace nie będą miały wpływu na wody powierzchniowe i podziemne.

Z „Operatu wodnoprawnego” załączonego do wniosku wynika, że do wykonania przewiertu zaprojektowano rurę „DZ110 mm PE100 SDR 17 wzmocnioną typu RC” jako materiał odpowiedni do wykonania przewiertu bez zastosowania dodatkowych rur przewiertowo-ochronnych.

Ponieważ w pkt I ppkt. 2 myślnik 6 Decyzji Regionalnego Dyrektora Ochrony Środowiska Nr 9/2012 z dnia 27 czerwca 2012r. w sprawie zmiany decyzji Nr 34/09 z dnia 05 listopada 2009r., znak: RDOŚ - 10 - WOOŚ-6613/1729/09/bm zapisano m. innymi, że „ścieg kanalizacji na odcinkach przejścia ... należy wykonać bezwykopowo, metodą horyzontalnego przewiertu sterowanego, w odpowiednich rurach ochronnych z warstwą ochronną zwiększającą odporność rur na uszkodzenia;” pismem z dnia 06.02.2013r. zwrócono się do Regionalnego Dyrektora Ochrony Środowiska w Łodzi o zajęcie stanowiska czy proponowane w „Operacie...” wykonanie przewiertu rurą wzmocnioną nie koliduje z ww. decyzją.

W ślad za tym Regionalny Dyktor Ochrony Środowiska w Łodzi pismem z dnia 18.02.2013r. znak W00S.4210.16.2012.BM.13 poinformował, że ww. zapis ma na celu zapewnienie ochrony wód podziemnych i powierzchniowych przed zanieczyszczeniem i został sformułowany do wiadomości jak napisano w „Raporcie oddziaływania na środowisko”. Ze względu na wstępną fazę planowania przedsięwzięcia Dyktor RDOŚ nałożył w decyzji środowiskowej obowiązek przeprowadzenia ponownej oceny oddziaływania na środowisko w ramach postępowania o w sprawie wydania pozwolenia na budowę. Zespół środków minimalizujących na etapie wydawania o środowiskowych warunkach obarczony jest zatem pewnym ryzykiem niedostosowania warunków realizacji przedsięwzięcia z uwagi na brak precyzyjnych danych (np. możliwości zmiany warunków w wybranym śladzie lokalizacyjnym. Nie można zatem wykluczyć możliwości zmiany warunków zapisanych w decyzji, o ile autor raportu udowodni, że nie stanowią one zagrożenia dla środowiska. Regionalny Dyktor Ochrony Środowiska nie jest powołany do tego by rozstrzygać w kwestii porównywalności metod wykonania przejścia rurociągłem tłocznym pod ciekłem Niebieskie Źródła opisaną w operacie wodnoprawnym i przedstawionej w raporcie oddziaływania na środowisko. Późniejsza ponowna ocena oddziaływania przedmiotowego przedsięwzięcia na środowisko będzie oceną łączną synchronizującą (uzupełniającą) technologiczne możliwości projektowe z warunkowaniami środowiskowymi.

W związku z tym pismem z dnia 26.02.2013r. znak jw. zwrócono się do wnioskodawcy m. in. o wyjaśnienie - dlaczego zaprojektowano przejście kanalizacji bez rury osłonowej a nie w rurze jak wskazał RDOŚ i czy zapewni to ochronę środowiska.

Na powyższe Kazimierz Gajda w piśmie z dnia 05.03.2013 znak: 315/139-P-K-12/2013 wyjaśnił, że: Przekroczenie rzeki metodą horyzontalnego przewiertu sterowanego wzmocnioną rurą przewodową DZ 110 mm PE100 RC - z warstwą zewnętrzną odporną na pęknięcia i zarysowania, która stanowi jednocześnie rurę przewodową wybrano ze względu na zmniejszenie ingerencji w środowisko prowadzonych prac budowlanych. Omawiany sposób nie wymaga stosowania komor technologicznych, gdyż przewiert wykonywany jest z poziomu terenu. Technologia ogranicza stosowanie sprzętu ciężkiego (pojazdy budowlane, katar do zabijania ścianek szczelnych itp.) w bezpośrednim sąsiedztwie skarp cieku oraz ograniczy czas prowadzenia robót w pasie drogi wojewódzkiej nr 713. Dodatkowo metoda zakłada zastosowanie rury „w jednym kawałku” (rura w zwojach), bez konieczności zgierzania rur dostarczanych w sztangach, co zapewnia jej całkowitą szczelność i nie ma potrzeby stosowania dodatkowo rury ochronnej. Natomiast w przypadku



przewiertu horyzontalnego z rurą ochronno-przewiertową niezbędne byłoby wykonanie komór przewiertowych (nadawczej i odbiorczej) po obu stronach ciekłu poprzez „zabijanie” ścianek szczególnych, koniecznych ze względu na prowadzenie prac poniżej poziomu wód gruntowych. W dalszym toku postępowania działając na podstawie art. 127 ust. 6 ww. Prawa wodnego i art. 61 § 4 kpa pismem z dnia 18.02.2013r. znak: j.w. podano do publicznej wiadomości informację o wszczęciu postępowania wodnoprawnego i zawiadomiono strony. W ślad za tym Wojewódzki Zarząd Melioracji i Urządzeń Wodnych w Łodzi Terenowy Inspektorat w Rawie Maz. pismem z dnia 21.01.2013 poinformował, że nie wnosi uwagi.

- 3 -

Biorąc powyższe pod uwagę orzeczono jak w sentencji.

Od decyzji służy stronie prawo wniesienia odwołania do Dyrektora Regionalnego Zarządu Gospodarki Wodnej w Warszawie ul. Zarzeczce 13b, za pośrednictwem Starosty Tomaszowskiego w terminie 14 dni od daty jej otrzymania.

Pobrano opłatę skarbową 217,00 zł za wydanie decyzji zgodnie z cz. III poz. 24 zał. do ustawy z dnia 16 listopada 2006r. o opłacie skarbowej (Dz. U. 2012 poz. 1282), która została wniesiona w dniu 08.02.2013r. na konto Urzędu Miasta w Tomaszowie Maz., (wydruk komputerowy - w aktach sprawy)

**z up. STAROSTY**

*mgr inż. Danuta Misiak*  
Naczelnik Wydziału  
Ochrony Środowiska  
Rolnictwa i Leśnictwa



Otrzymują:

1. Zakład Gospodarki Wodno-Kanalizacyjnej

w Tomaszowie Mazowieckim Spółka z o.o. + 1 egz. „Operatu”

za pośrednictwem Kazimierz Gajda

Adres do korespondencji „ALLPRO” Spółka z o.o.

ul. Komorowicka 72; 43-300 Bielsko-Biala

2. Marszałek Województwa Łódzkiego

za pośrednictwem:

Dyrektor Wojewódzkiego Zarządu Melioracji i Urządzeń Wodnych w Łodzi

ul. Solna 14, 90-056 Łódź.

3. Zarząd Drog Wojewódzkich w Łodzi

ul. Sienkiewicza 3, 90-113 Łódź

4. Kopia aa MR + 1 egz. „Operatu”

Do wiadomości:

1. Dyrektor Regionalnego Zarządu Gospodarki Wodnej w Warszawie

Zarząd Zlewni Wisły Mazowieckiej w Warszawie + „Operat ...” w wersji elektronicznej

ul. Zarzeczce 13b; 03-194 Warszawa

Za zgodność z oryginałem

**mgr inż. KATARZYNA GUMOLA**

Uprawniona do projektowania i kierowania  
robót w zakresie melioracji i urządzeń  
wody, urządzeń i urządzeń ciepłych,  
wody, urządzeń i urządzeń ciepłych,  
nr ewid. 0140552/PWOS/04





SYNKRET S.A.  
41 - 909 Bytom, ul. Szyby Rycerskie 22k  
tel/fax : 32 388 61 40; 32 388 61 31  
e-mail : sekretariat@synkret.pl



FIRMA INŻYNIERSKA ALL-PRO Sp. z o.o.  
43 - 300 Bielsko - Biała  
ul. Komorowicka 72  
tel/fax : 33 812 27 47; 811 97 66  
e-mail : allpro@allpro.pl

OBIEKT:

Budowa sieci kanalizacji sanitarnej dla  
CZĘŚĆ III

- region ulic Michałowska, Cisowa, Myśliwska, części Hubala, Aliny, Andrzejka, Białobrzaska

STADIUM:

OPERAT WODNOPRAWNY

na przekroczenie rurociągiem tłocznym rzeki Niebieskie Źródła w km 0+370

ZAMAWIAJĄCY:

Zakład Gospodarki Wodno-Kanalizacyjnej  
W Tomaszowie Mazowieckim Spółka z o.o.  
ul. Kępy 19, 97-200 Tomaszów Mazowiecki

LIDER:

Synkret S.A.  
41-909 Bytom, ul. Szyby Rycerskie 22k

PARTNER:

Firma Inżynierska „ALL-PRO” Sp. z o.o.  
43-300 Bielsko-Biała, ul. Komorowicka 72

Zespół projektowy	Imię i nazwisko	Nr uprawnień	Podpis
Projektant	mgr inż. Katarzyna Gumola	nr upr. SLK/0392/PWOS/04 w specj. instalacyjnej w zakresie sieci, instalacji i urządzeń cieplnych, wentylacyjnych, gazowych, wodociągowych i kanalizacyjnych	
Projektował:	mgr inż. Kazimierz Gajda	nr upr. SLK/3076/PWOS/10 w specj. instalacyjnej w zakresie sieci, instalacji i urządzeń cieplnych, wentylacyjnych, gazowych, wodociągowych i kanalizacyjnych	
Opracował:	Bożena Tomczuk mgr inż. Magdalena Chwałek		
Sprawdził:	mgr inż. Iwona Wadowska	nr upr. SLK/2801/POOS/09 w specj. do projektowania bez ograniczeń w specjal. instalacyjnej w zakresie sieci, instalacji i urządzeń cieplnych, wentylacyjnych, gazowych, wodociągowych i kanalizacyjnych	

DATA OPRACOWANIA

Za zgodność z oryginałem

LISTOPAD 2012 r.

mgr inż. KATARZYNA GUMOLA

Uprawnienia budowlane do projektowania i kierowania robotami budowlanymi bez ograniczeń w specjal. instalacyjnej w zakresie sieci, instalacji i urządzeń cieplnych, gazowych, wodociągowych i kanalizacyjnych

nr ewid. SLK/0392/PWOS/04

SYNKRET S.A.

Firma zarejestrowana pod nr KRS 0000385960 w Sądzie Rejonowym w Katowicach VIII Wydział Gospodarczy Krajowego Rejestru Sądowego  
Kapitał zakładowy 562 024,20 zł NIP: 627 254 17 82  
www.synkret.pl e-mail: sekretariat@synkret.pl

Firma zarejestrowana pod nr KRS 0000185005 w Sądzie Rejonowym w Bielsku-Białej VIII Wydział Gospodarczy Krajowego Rejestru Sądowego  
Kapitał zakładowy 70 000,00 zł NIP: 547 198 86 57  
www.allpro.pl e-mail: allpro@allpro.pl